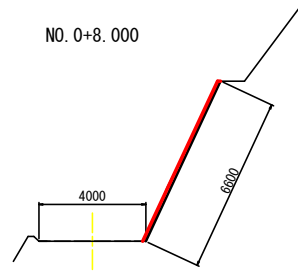
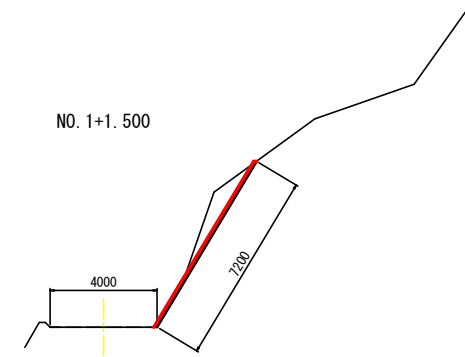


横断図 S=1:100

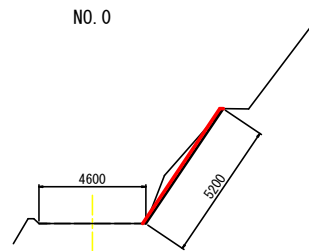
名称	数量
掘削 [H<5.0片切] 土砂	0.4
切土法面整形 土砂	6.6



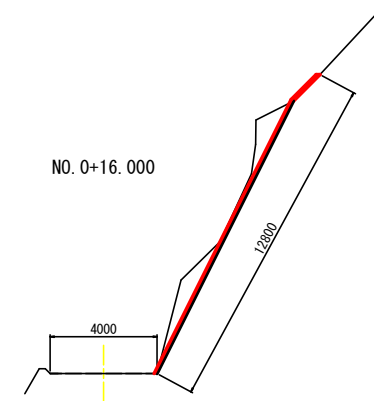
名称	数量
掘削 [H<5.0片切] 土砂	2.2
切土法面整形 土砂	7.2



名称	数量
掘削 [H<5.0片切] 土砂	1.1
切土法面整形 土砂	5.2



名称	数量
掘削 [H<5.0片切] 土砂	4.1
切土法面整形 土砂	12.8



実施設計図面

工事名	R8三土 三縄停車場築設線 三・池田漆川 道路改良工事		
路線名等	(一)三縄停車場黒沢線		
工事箇所	三好市池田町漆川		
図面名	横断図		
縮尺	S=1:100	図面番号	2 / 2
会社名			
事業者名	徳島県三好県土整備事務所		